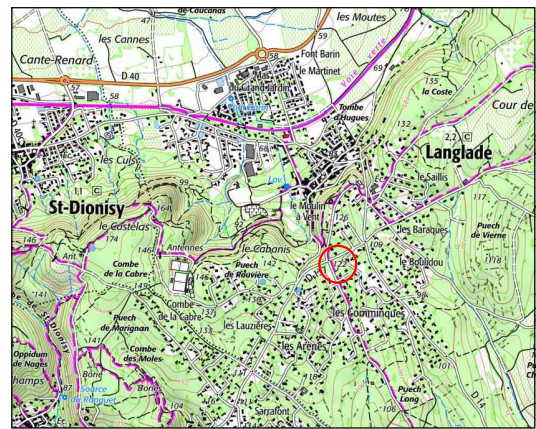
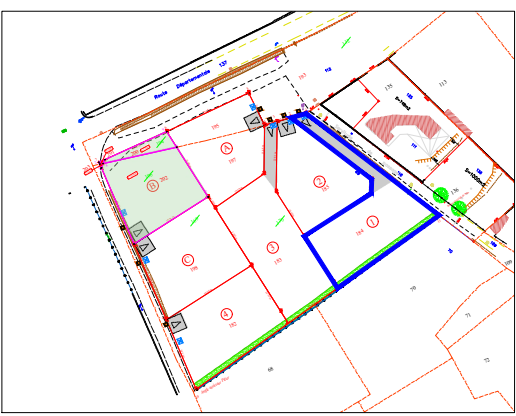


DÉPARTEMENT DU GARD
COMMUNE DE LANGLADE
Lieudit "Route de Nages et les Comminques"



Plan de Situation



Plan d'ensemble

DP "Chemin Très Patas"

Plan de Vente Provisoire du lot 1
Échelle : 1/200

Références cadastrales :
Section : AM
Parcelle : 184

Superficie totale : 855 m²

LÉGENDE

- Borne
- Spit, marque de peinture
- Regard EU
- Mur Technique / regard
- Rang d'Agglo / Bordure
- Emplacement de stationnement, non clos ouvert sur la voirie indicatif (défini au Permis de Construire)



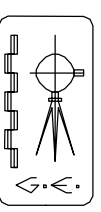
Terres du Soleil
Route de Nîmes
30980 Saint Dionisy
0466598060
gard@terresdusoleil.com

Réf: 15596

Date : 20/02/2024
(date d'édition du tirage)



CONSEILLER VALORISER GARANTIR



Dressé par :
Antoine VACHER
Géomètre Expert DPLG
250 chemin de Campagne
30250 SOMMIÈRES
Tél : 04 66 80 05 37
vacher.geometre@gmail.com

